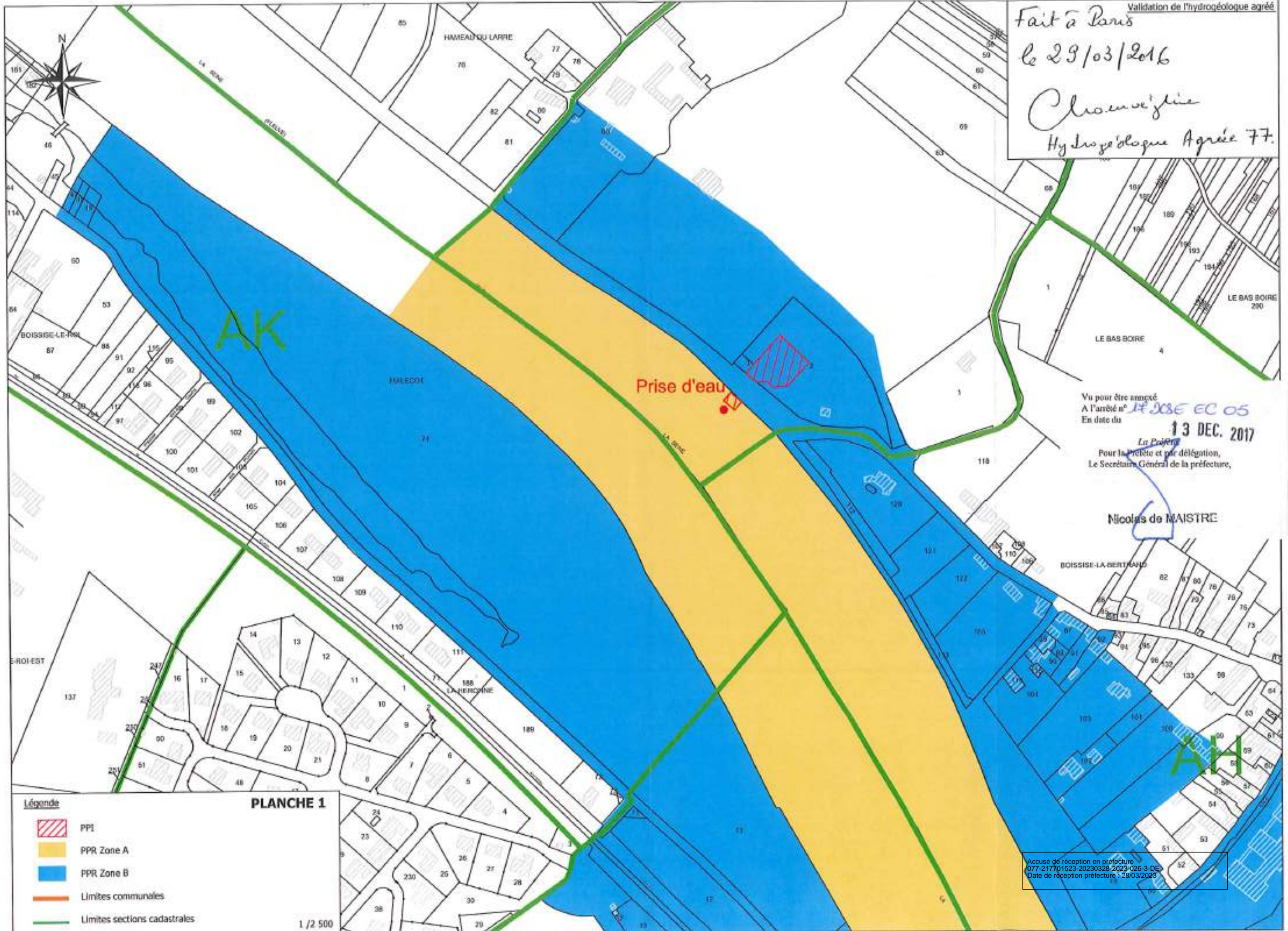



Fait à Paris  
le 29/03/2016

Chouzeville  
Hydrogéologue Agréée 77.



Vu pour être annexé  
A l'arrêté n° 14 208 E EC 05  
En date du 13 DEC. 2017  
Pour la Préfète et par délégation,  
Le Secrétaire Général de la préfecture,

Nicolas de MAISTRE

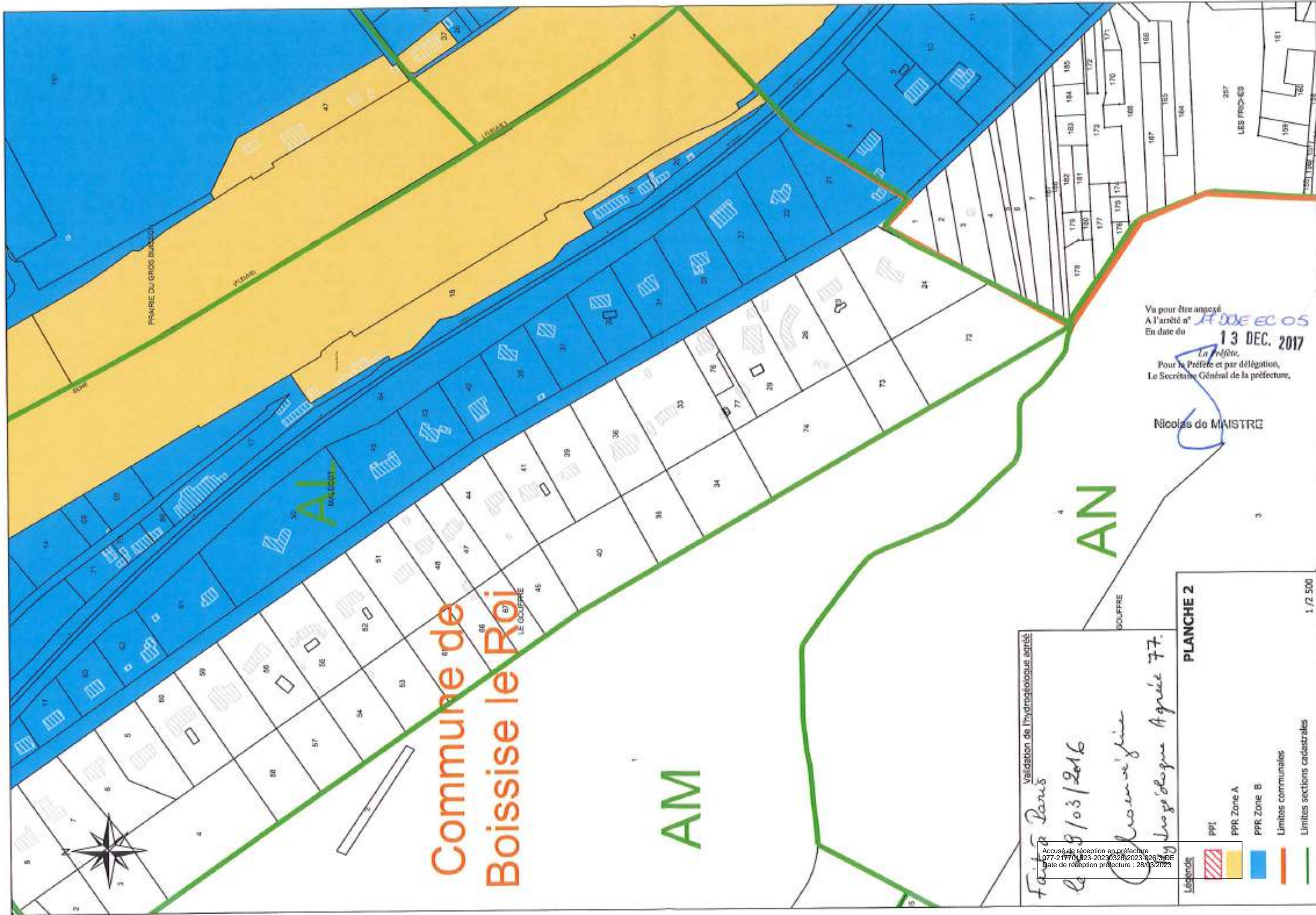
- Légende**
-  PPI
  -  PPR Zone A
  -  PPR Zone B
  -  Limites communales
  -  Limites sections cadastrales

**PLANCHE 1**

1 / 2 500

Accusé de réception en préfecture  
077-217701523-20230328-2023-026-3-DE  
Date de réception préfecture : 28/03/2023





# Commune de Boissise le Roi

AM

AN

Va pour être annexé  
 A l'arrêté n° *17026 EC 05*  
 En date du **13 DEC. 2017**  
*La préfète,*  
 Pour la Préfète et par délégation,  
 Le Secrétaire Général de la préfecture,

Nicolas de MAISTRE

Validation de l'hydrogéologue agréé  
*Fait à Paris*  
 le *9/03/2016*  
*Chromeville*  
 Hydrogéologue Agréé 77.

**PLANCHE 2**

1/2500

**Légende**

- PPI
- PPR Zone A
- PPR Zone B
- Limites communales
- Limites sections cadastrales

Accusé de réception en préfecture  
 077-217704-23-2023-0328-2023-0263-DE  
 Date de réception préfecture : 28/03/2023



Vu pour être annexé  
A l'arrêté n° *AP DESE EC 05*  
En date du **13 DEC. 2017**  
*La Préfète*  
Pour la Préfète et par délégation,  
Le Secrétaire Général de la préfecture,

Nicolas de MAISTRE

Validation de l'hydrologique agréé

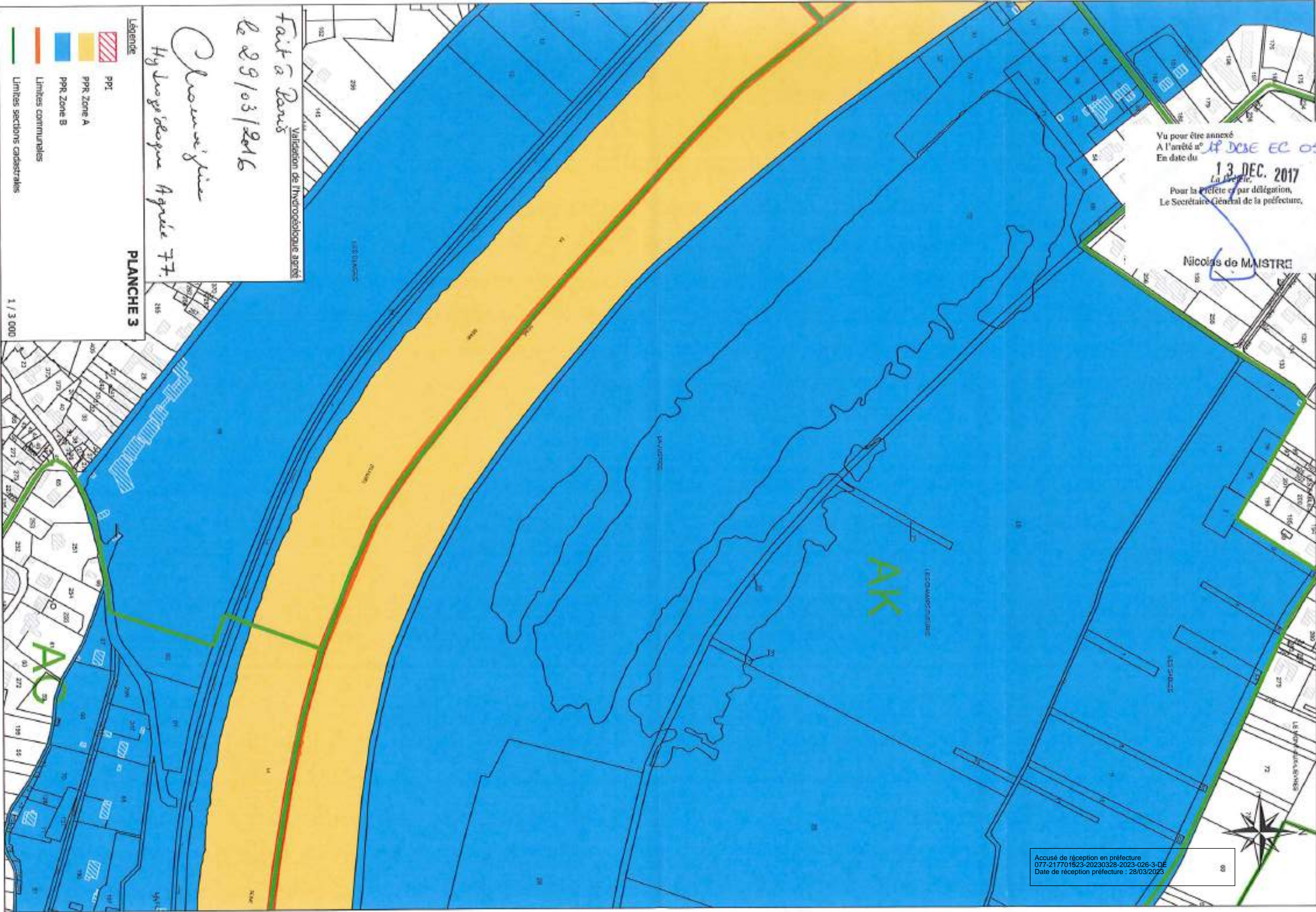
Fait à Paris  
Le 29/03/2016

*Choumouyère*  
Hydrologie Agée 77.

PLANCHE 3

- Légende
- ppr
  - ppr Zone A
  - ppr Zone B
  - Limites communales
  - Limites sections cadastrales






1 / 3 000



Accusé de réception en préfecture  
077-217701523-20230328-2023-026-3-DE  
Date de réception préfecture : 28/03/2023



*Fait à Paris  
le 18/10/2017 en  
modification du document  
valable le 23/03/2016  
Cremvillaise  
HG-A 77*

-  PPI
-  PPR Zone A
-  PPR Zone II
-  Limites communales
-  Limites sections cadastrales

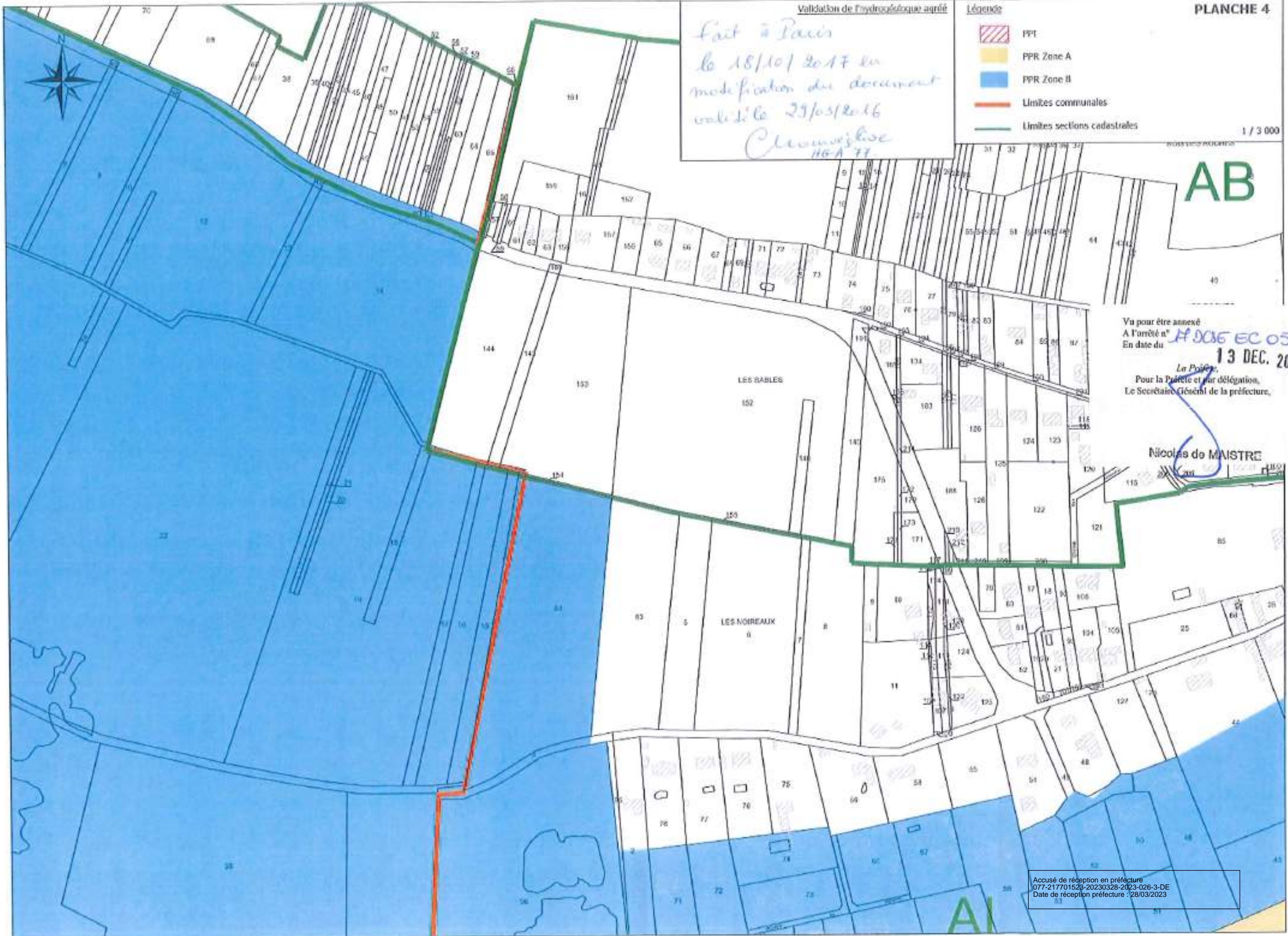
1 / 3 000

AB

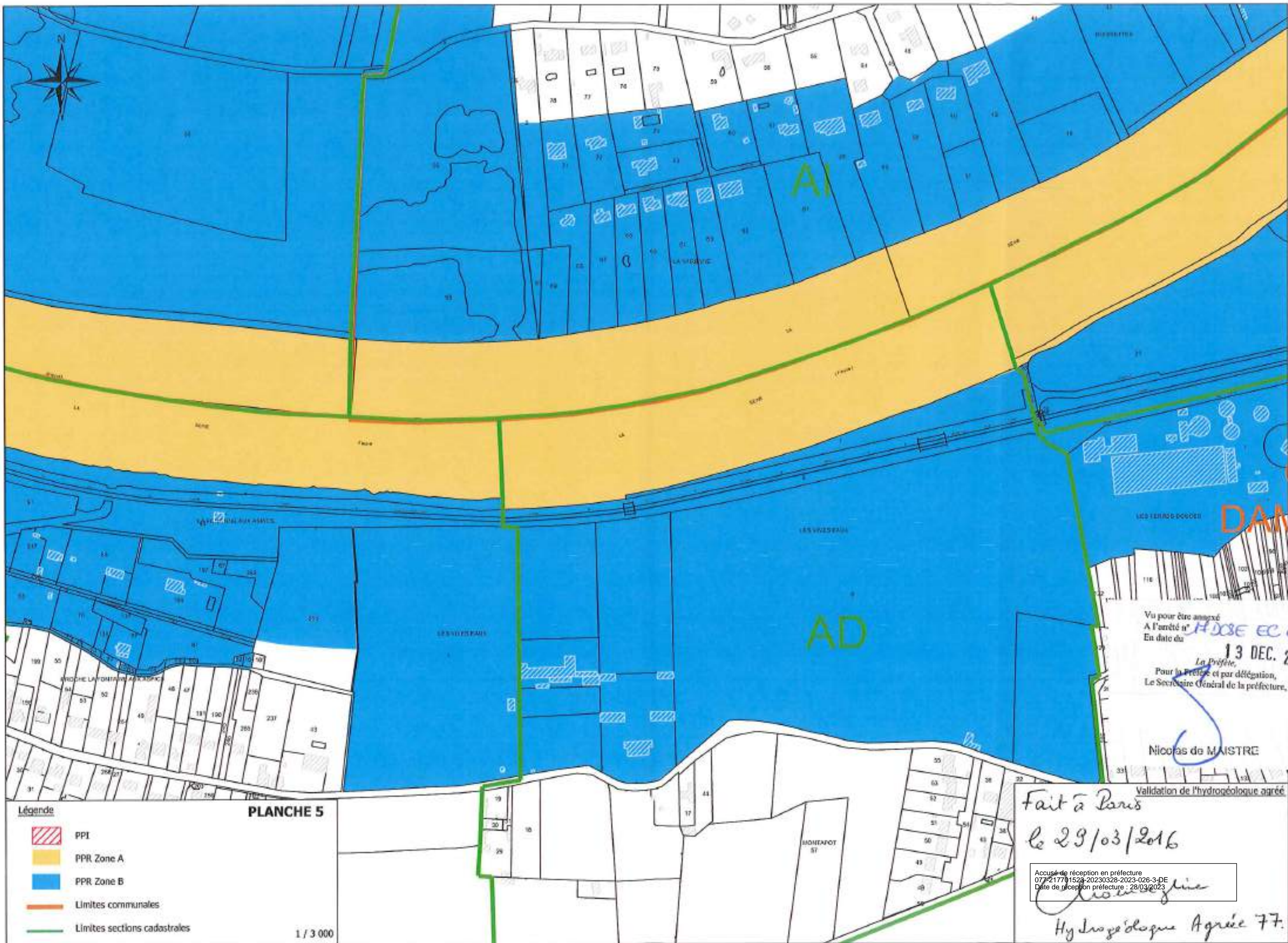
Vu pour être annexé  
A l'arrêté n° *14 0016 EC 05*  
En date du **13 DEC. 2017**  
*Le Préfet,*  
Pour la Préfète et par délégation,  
Le Secrétaire Général de la préfecture,

*Nicolas de MAISTRE*

Accusé de réception en préfecture  
077-217701523-20230328-2023-026-3-DE  
Date de réception préfecture : 28/03/2023







Vu pour être annexé  
 A l'arrêté n° **H 008 E C 05**  
 En date du **13 DEC. 2017**  
 La Préfète,  
 Pour la Préfète et par délégation,  
 Le Secrétaire Général de la préfecture.

Nicolas de MAISTRE

Validation de l'hydrogéologue agréé  
 Fait à Paris  
 le 29/03/2016  
 Accusé de réception en préfecture  
 077217701523-20230328-2023-026-3-DE  
 Date de réception préfecture : 28/03/2023  
 Hydrogéologue Agréée 77.

**Légende**

- PPI
- PPR Zone A
- PPR Zone B
- Limites communales
- Limites sections cadastrales

**PLANCHE 5**

1 / 3 000



Validation de l'hydrogéologue agréé

Fait à Paris  
Le 29/03/2016

*Chloé Guéguen*  
Hydrogéologue Agréé 77.

# Commune de Boissettes

## AH

Vu pour être annexé  
A l'arrêté n° **14 DCE EC 05**  
En date du **13 DEC. 2017**  
La Préfète,  
Pour la Préfète et par délégation,  
Le Secrétaire Général de la préfecture,

*Nicolas de MAISTRE*



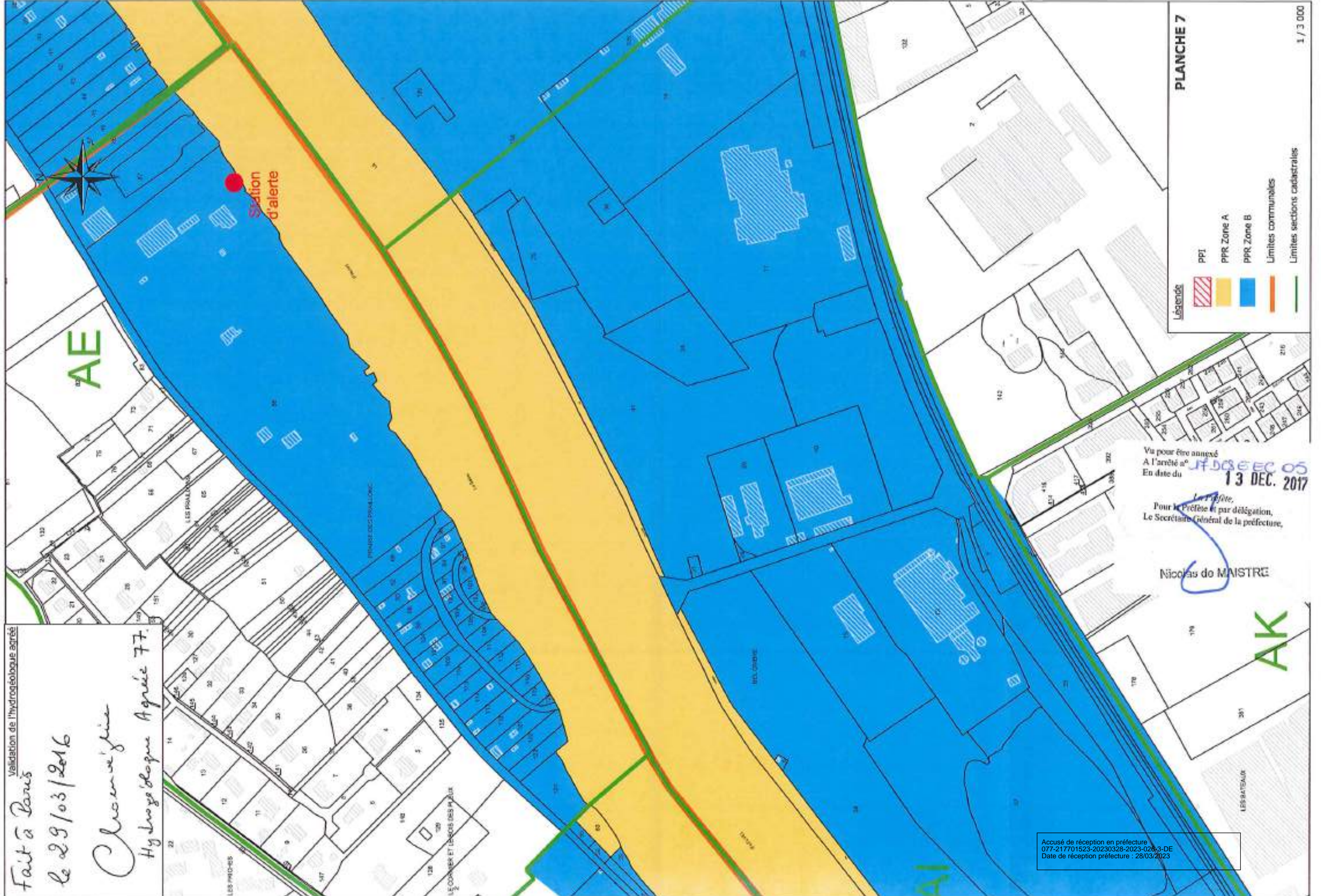
# Commune de

- Legende**
- ppi
  - ppr Zone A
  - ppr Zone B
  - Limites communales
  - Limites sections cadastrales

PLANCHE 6

Accusé de réception en préfecture  
077-217701523-20230328-2023-026-3-DE  
Date de réception préfecture : 28/03/2023





- Légende**
- PPI
  - PPR Zone A
  - PPR Zone B
  - Limites communales
  - Limites sections cadastrales

Vu pour être annexé  
 A l'arrêté n° **JF D05 E C 05**  
 En date du **13 DEC. 2017**

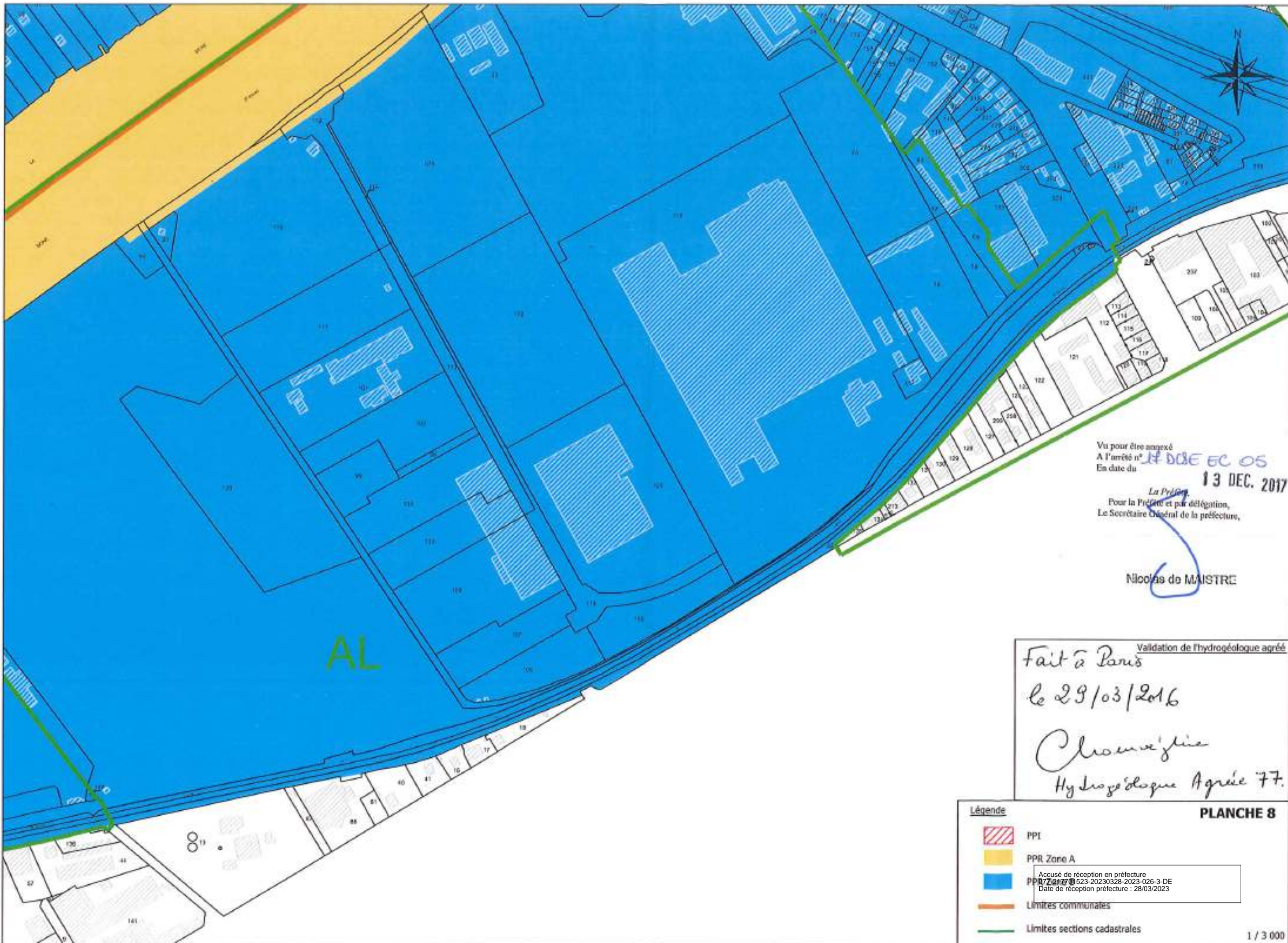
Le Préfète,  
 Pour le Préfète et par délégation,  
 Le Secrétaire Général de la préfecture,

Nicolas de MAISTRE

Validation de l'hydrogéologue agréé  
 Fait à Paris  
 le 29/03/2016  
 Choumave'gline  
 Hydrogéologue Agréé 77.

Accusé de réception en préfecture  
 077-217701523-20230328-2023-026-3-DE  
 Date de réception préfecture : 28/03/2023










Vu pour être annexé  
 A l'arrêté n° **14 DDE EC 05**  
 En date du **13 DEC. 2017**  
 La Préfet  
 Pour la Préfet et par délégation,  
 Le Secrétaire Général de la préfecture,

Nicolas de MAISTRE

Validation de l'hydrogéologue agréé  
 Fait à Paris  
 le 29/03/2016  
 Chromie  
 Hydrogéologue Agrée 77.

**Légende**

-  PPI
-  PPR Zone A
-  **PPR Zone AL**  
Accusé de réception en préfecture  
 n° 2023-0328-2023-026-3-DE  
 Date de réception préfecture : 28/03/2023
-  Limites communales
-  Limites sections cadastrales

**PLANCHE 8**

1 / 3 000



Fait à Paris Validation de l'hydrodynamique approuvée

Le 29/03/2016

Chaussonnière  
Hydrodynamique Après 77.



BX

# Commune du Mée sur Seine

**Légende**

	PP1
	PPR Zone A
	PPR Zone B
	Limites communales
	Limites sections cadastrales



Vu pour être annexé  
A l'arrêté n° **14 DSE EC 05**  
En date du **13 DEC. 2017**  
Le Préfet.

Pour la Préfecture et par délégation,  
Accusé de réception en préfecture de la préfecture,  
077-217701523-20230328-2023-026-3-DE  
Date de réception préfecture : 28/03/2023

PLANCHE 9  
1/3000

Nicolas de MAISTRE





Vu pour être annexé  
 A l'arrêté n° *17 DEC EC 05*  
 En date de *13 DEC. 2017*

Le préfète,  
 Pour la Préfète et par délégation,  
 Le Secrétaire Général de la préfecture,

*Nicolas de MAISTRE*




PLANCHE 10

1 / 3 000

Fait à Paris  
 Validation de l'hydrogéologue agréé  
 Le 28/03/2016  
*Chloé de Jussieu*  
 Hydrogéologue Agréée FF.

Accusé de réception en préfecture  
 077-217701523-20230328-2023-026-3-DE  
 Date de réception préfecture : 28/03/2023